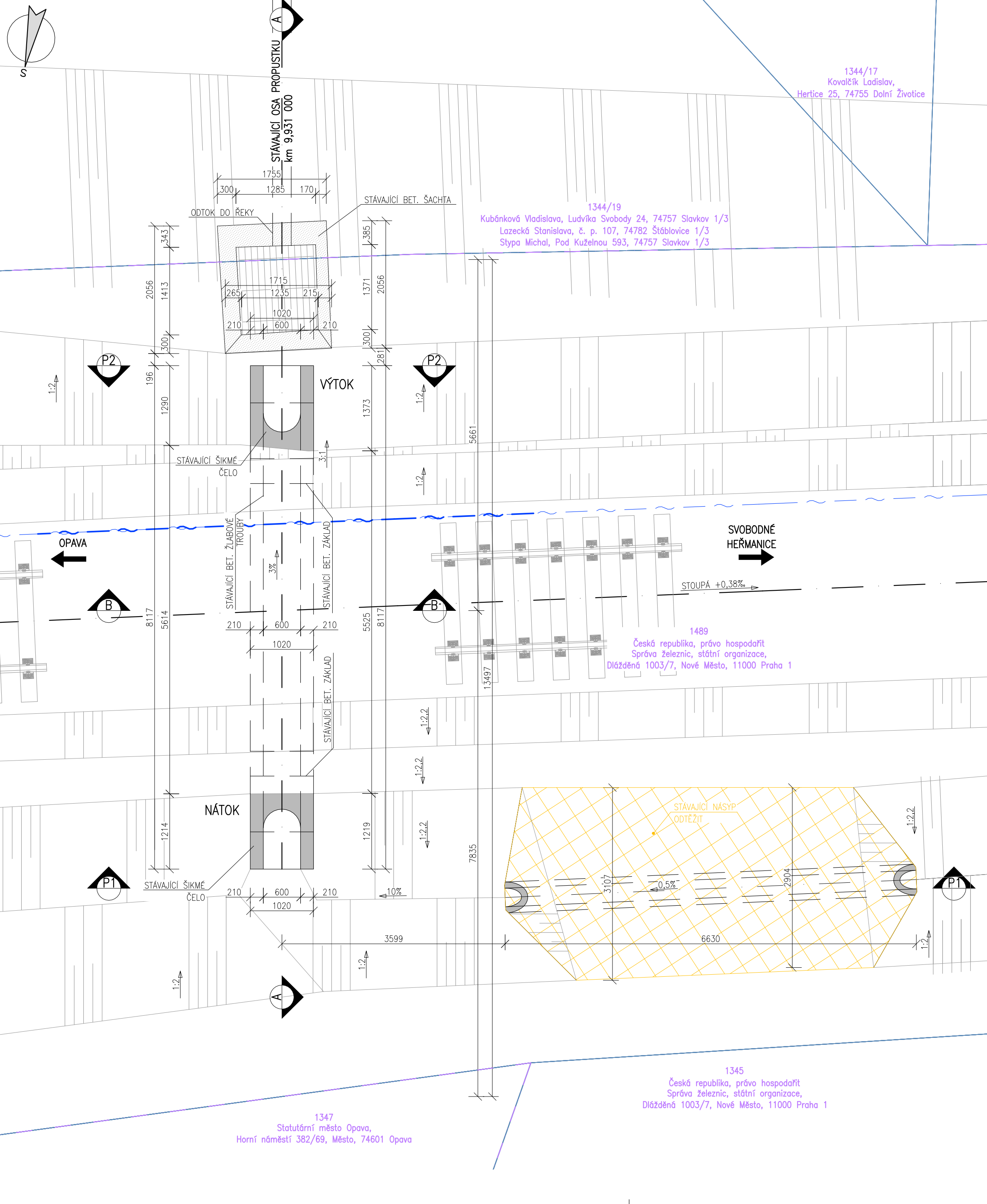


PŘEHLEDNÝ VÝKRES – STÁVAJÍCÍ STAV

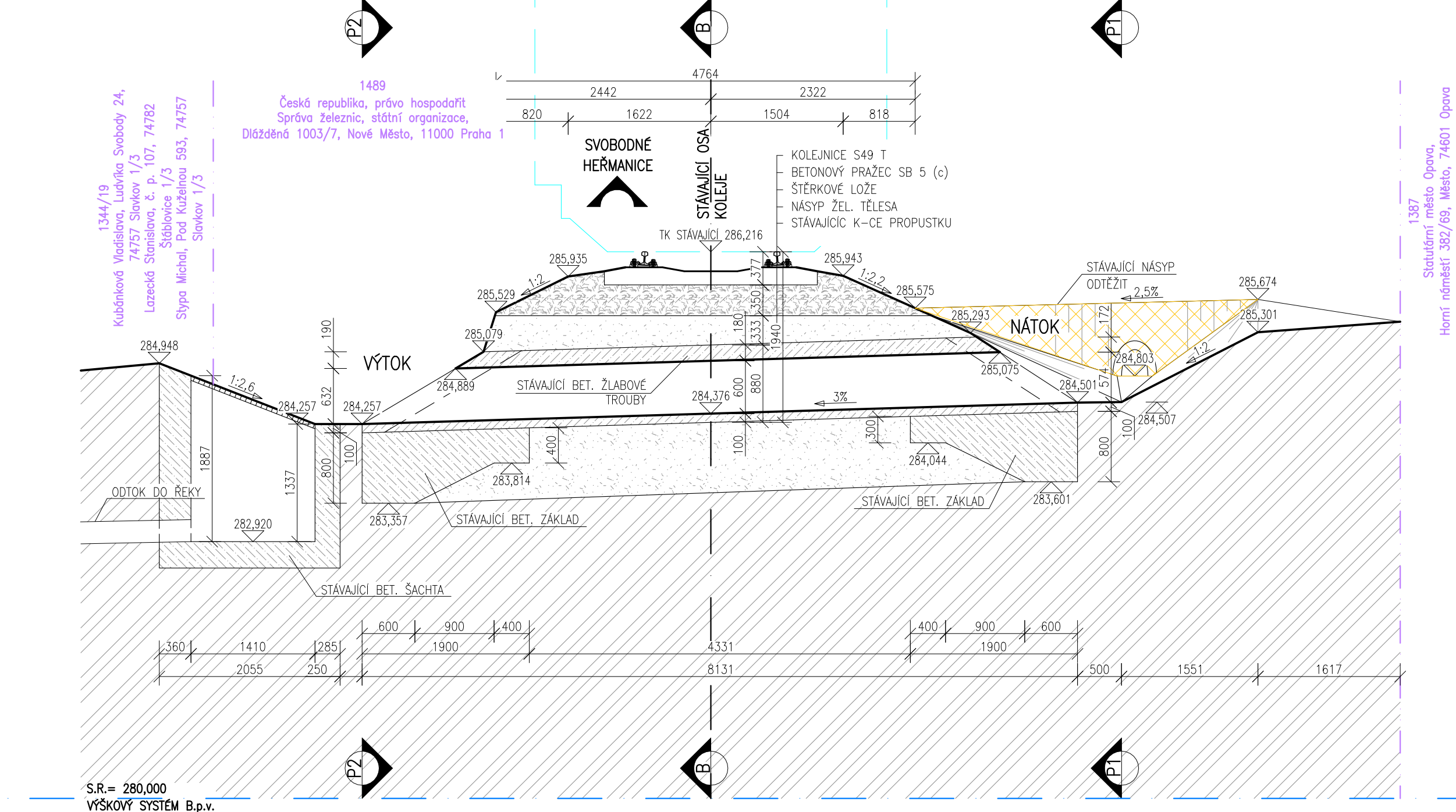
PŮDORYS, M1:50

STÁVAJÍCÍ STAV



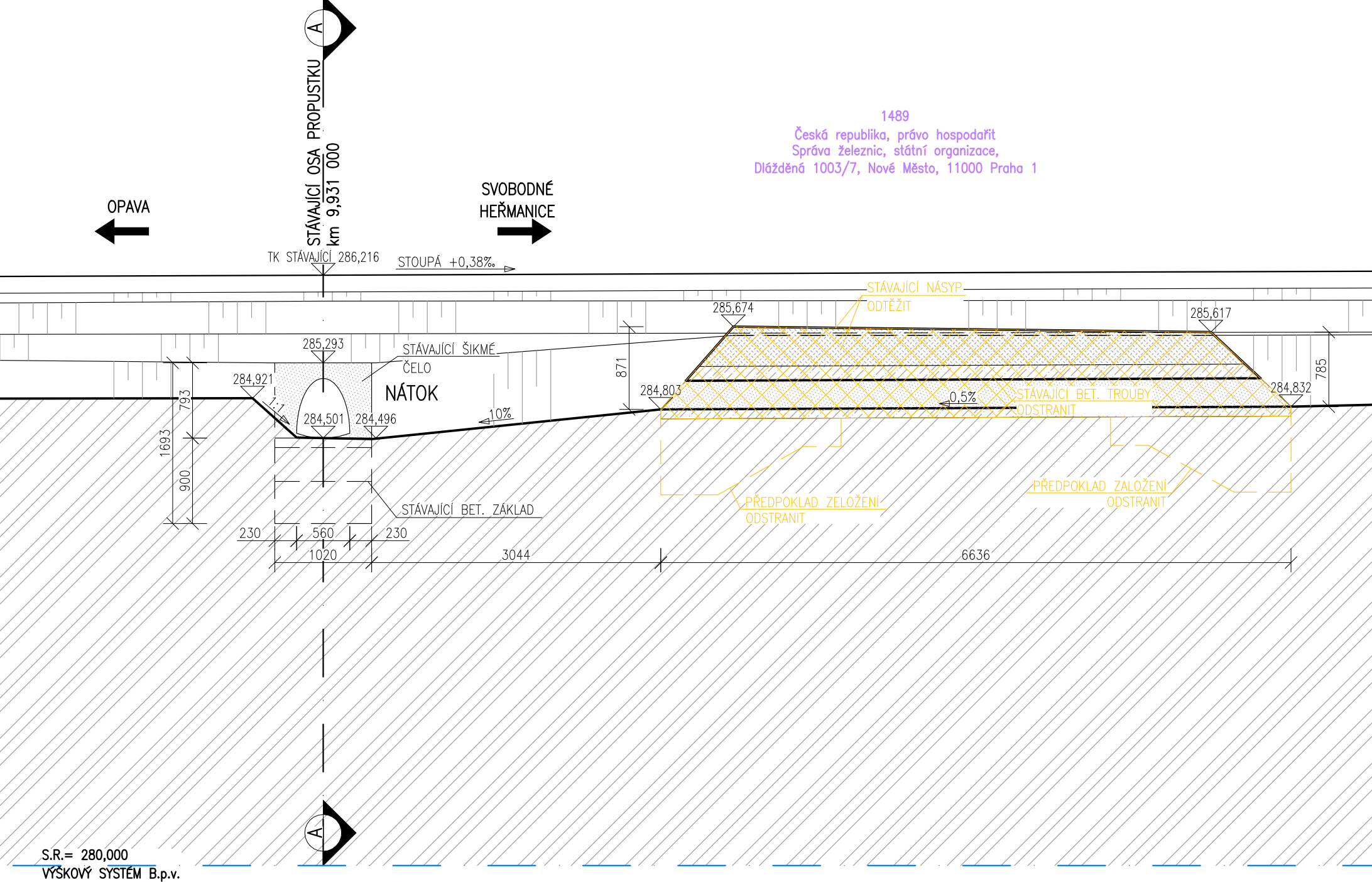
ŘEZ A-A, M1:50

STÁVAJÍCÍ STAV



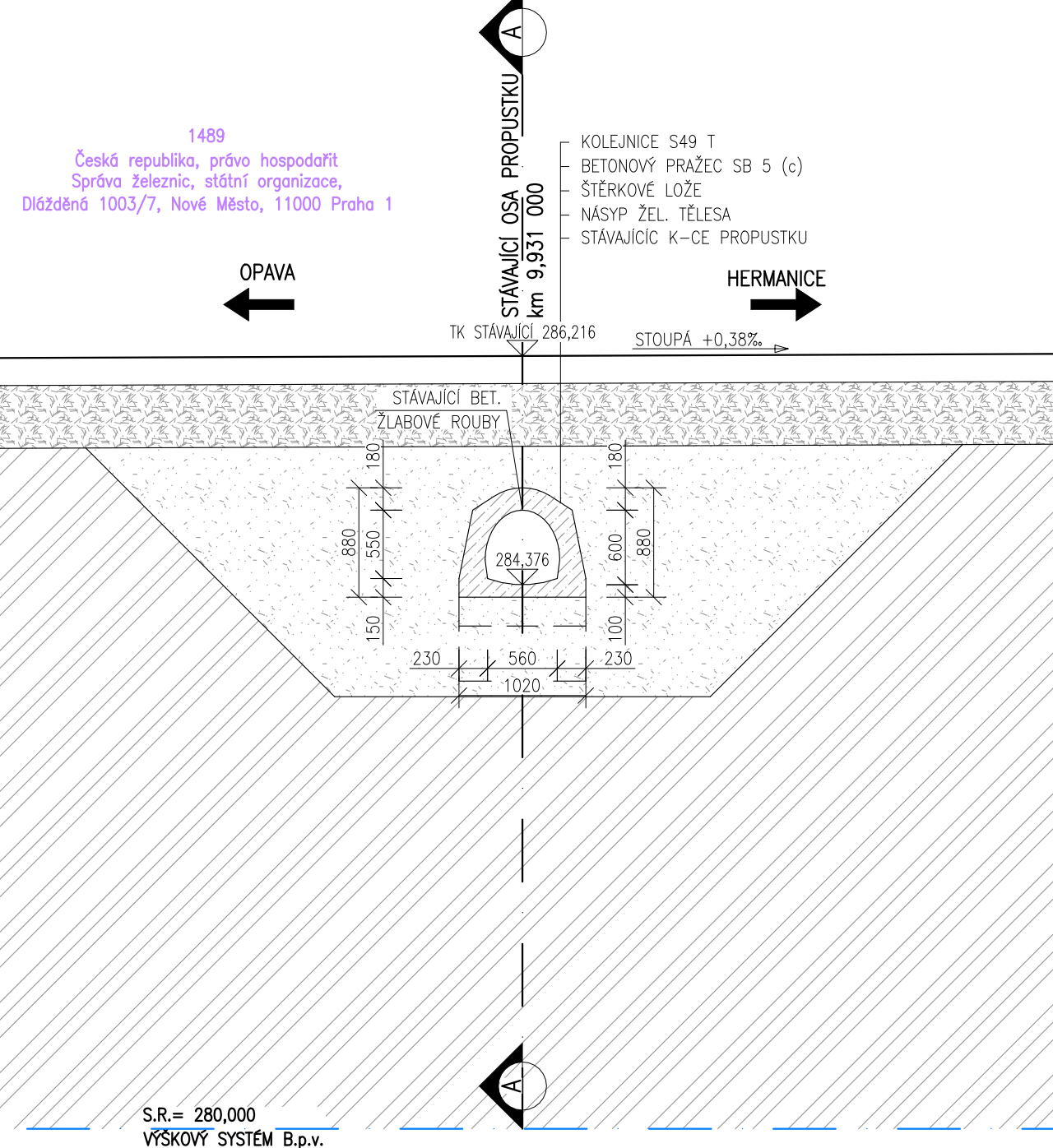
POHLED P1, M1:50

STÁVAJÍCÍ STAV



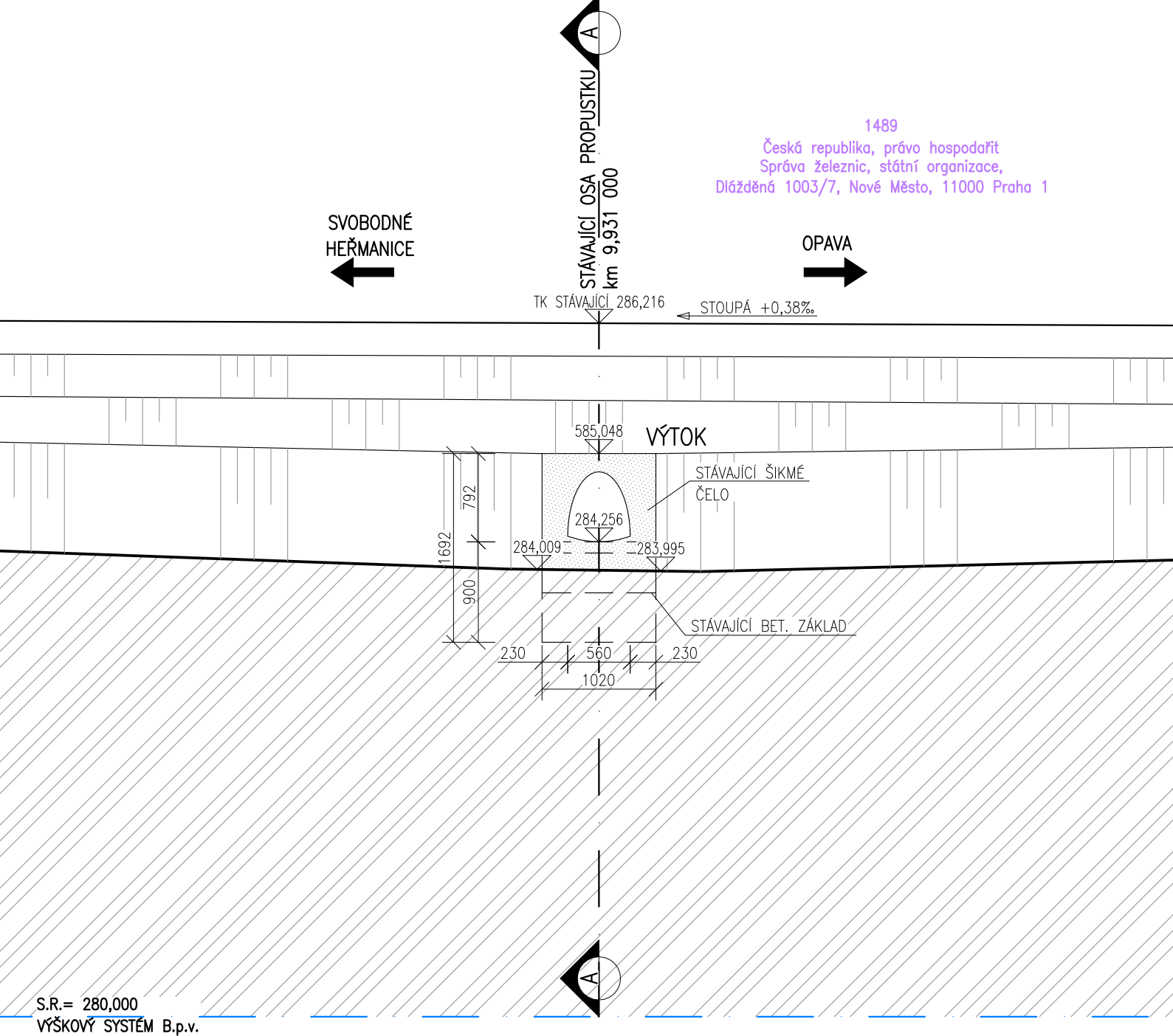
ŘEZ B-B, M1:50

STÁVAJÍCÍ STAV



POHLED P2, M1:50

STÁVAJÍCÍ STAV



POZNÁMKY:

- VÝŠKOVÝ SYSTÉM Bp.v., POLOHOVÝ SYSTÉM S – JTSK.
- ROZMĚRY JSOU VYNÁŠENY Z GEODETICKÉHO ZAMĚŘENÍ.
- PŘED ZAHÁJENÍM STAVBY ZAJISTI ZHOTOVITEL, V DOSTATEČNÉM PŘEDSTIHU, VYTÝČENÍ VŠECH INŽENÝRSKÝCH SÍTÍ. BĚHEM DOORŽOVAT PODMÍNKY SPRÁVČŮ SÍTÍ UVEDENÉ V JEJICH VYJÁDŘENÍCH. VYJÁDŘENÍ PRÍSLUŠNÝCH SPRÁVČŮ JSOU DOKLADOVY ČÁSTI TĚTO PD.
- PŘED ZAHÁJENÍM STAVBY JE ROVNĚŽ NUTNÉ VYTÝČIT KATASTRÁLNÍ HRANICE POZEVMŮ!
- STÁVAJÍCÍ STAV OBJEKTU PROPUSTKY BYL VYNESEN DLE ZAMĚŘENÍ SKUTEČNÉHO STAVU A DLE POJEKTANTEM PROVEDENÉHO MÍSTNÍHO ŠETŘENÍ. PŘI ZAKRESLENÍ STÁVAJÍCÍCH K-ČI PROJEKTANT VYCHÁZEL ZE ZAMĚŘENÍ STAV. STAVU A Z DOCHOVANÉ PŮVODNÍ PROJEKTOVÉ DOKUMENTACE. SONDY NEBYLY PROVEDENY.

LEGENDA MATERIÁLŮ:

- STÁVAJÍCÍ BETONOVÉ K-CE (POHLED)
- STÁVAJÍCÍ BETONOVÉ K-CE (ŘEZ)
- STÁVAJÍCÍ ŠTĚRKOVÉ KOLEJOVÉ LOŽE (ŘEZ)
- STÁVAJÍCÍ ZEMINA (ŘEZ)
- STÁVAJÍCÍ NASYPANÁ ZEMINA (ŘEZ)
- ROZSAH ODTĚŽENÍ, BOURÁNÍ

LEGENDA ČAR:


- STÁVAJÍCÍ K-CE
- STÁVAJÍCÍ TERÉN
- OSA KOLEJE
- HRANICE DRAŽNÍHO POZEMKŮ
- HRANICE POZEMKŮ

LEGENDA SÍTÍ:

- VEDENÍ ČD TELEMATIKA

			ČÍSLO SOUPRAVY:
REVIZE	Č.	DATUM	ZMĚNA

DOKUMENTACE PO PŘIPOMÍNKÁCH

Zodp. projektant:	Ing. Barbara Zapletalová IP00 1201337	Vypracoval:	Lukáš Kovář	<div>PROJEKTANT ČÁSTI PD</div> <div><div>F-PROJEKT DOPRAVNÍ STAVBY</div><div>F-PROJEKT-DOPRAVNÍ STAVBY s.r.o. Janáčkova 4642/5d 79601 Prostějov</div></div>
Autorizovaný inženýr:	Ing. Martin Major IM00 1006876			
Místo stavby:	p. č. 1489, obec Slavkov [510289], k.ú. Slavkov u Opavy [750280]			
Kraj:	Moravskoslezský kraj			
Investor:	Správa železnic s.o., Dílždná 1003/7, 1100 Praha			
Název stavby:	Údržba, opravy a odstraňování závad u STM 2021 - PD propustků na TÚ 2171, 2191 a 2271			Formát: 10xA4
Část:	Propustky na trati odb. Moravice - Svobodné Heřmanice (TÚ 2271) - PD3			Datum: 10/2021
SO:	SO 01 - Propustek v km 9,931			Stupeň: DUSP
Oddíl:	PŘEHLEDNÝ VÝKRES - STÁVAJÍCÍ STAV			Číslo zakázky: 221021
				Měřítko: 1:50
				Část dokumentace: Příloha 2
				D.2.1.e